

Contrato para el Diseño, Financiamiento, Construcción, Conservación, Operación y Explotación de la Terminal de Contenedores y Carga General de Puerto Cortés, República de Honduras

**ANEXO 1
RELACIÓN BIENES DEL CONCEDENTE**

Apéndice 1

ÁREA DISPONIBLE DE LA CONCESIÓN

MEMORIA DESCRIPTIVA

El área total de disponible para Concesión de la Terminal de Contenedores de Puerto Cortés se detalla a continuación:

I. ÁREA I

1. ÁREA DISPONIBLE PARA OPERAR EL CONCESIONARIO:

LINDEROS Y MEDIDAS PERIMÉTRICAS

✓ **DATOS DEL TERRENO**

❖ **Por el Norte:**

Colinda con la Primera (1ra.) Avenida de Puerto Cortés con una línea quebrada de 22 tramos: 138C-22=79.72ml., 22-21=24.96ml., 21-20=23.39ml., 20-19=56.76ml., 19-18=92.27ml., 18-17=49.46ml., 17-16=41.82ml., 16-15=39.55ml., 15-14=23.14ml., 14-13=11.88ml., 13-12=5.52ml., 12-11=47.29ml., 11-10=261.45ml., 10-9=155.70ml., 9-8=108.25ml., 8-7=72.06ml., 7-6=44.77ml., 6-5=78.96ml., 5-4=161.66ml., 4-3=2.96ml., 3-2=204.57ml., 2-2A=17.31ml.

❖ **Por el Este:**

Colinda con la Calle Quince (15) Este de Puerto Cortés con una línea quebrada de 16 tramos: 2A-2B=27.53ml., 2B-2C=1.00ml., 2C-2D=102.72ml., 2D-2E=16.12ml., 2E-2F=5.77ml., 2F-2G=2.02ml., 2G-2H=18.39ml., 2H-2I=8.85ml., 2I-2J=9.84ml., 2J-2K=16.34ml., 2K-2L=62.51ml., 2L-2M=14.64ml., 2M-2N=13.10ml., 2N-243=96.31ml., 243-242=48.97ml., 242-242A=3.32ml.

❖ **Por el Sur:**

Colinda con la Bahía de Puerto Cortés con una línea quebrada de 50 tramos: 242A-242B=109.02ml., 242B-242C=180.51ml., 242C-242D=53.44ml., 242D-184=34.38ml., 184-183=25.31ml., 183-182=7.20ml., 182-181=38.89ml.,

Contrato para el Diseño, Financiamiento, Construcción, Conservación, Operación y Explotación de la Terminal de Contenedores y Carga General de Puerto Cortés, República de Honduras

181-180=26.81ml., 180-179=33.94ml., 179-178=30.74ml., 178-177=7.27ml.,
177-176=13.22ml., 176-175=8.08ml., 175-174=16.03ml., 174-173=25.95ml.,
173-172=14.87ml., 172-171=8.37ml., 171-170=8.37ml., 170-169=25.39ml.,
169-168=15.15ml., 168-167=33.39ml., 167-166=57.63ml., 166-165=13.89ml.,
165-164=22.47ml., 164-163=15.08ml., 163-162=19.02ml., 162-161=19.02ml.,
161-160=21.56ml., 160-159=37.55ml., 159-158=29.25ml., 158-157=18.36ml.,
157-156=55.45ml., 156-155=26.57ml., 155-154=21.89ml., 154-153=21.89ml.,
153-152=80.04ml., 152-151=12.70ml., 151-150=25.66ml., 150-149=25.66ml.,
149-148=102.50ml., 148-147=161.02ml., 147-146=38.12ml., 146-145=42.93ml.,
145-144=17.79ml., 144-143=6.25ml., 143-142=9.76ml., 142-141=28.52ml.,
141-140=279.59ml., 140-139=442.53ml., 139-138=77.16ml.

❖ **Por el Oeste:**

Colinda con el muelle No.3 del puerto con una línea quebrada de 3 tramos:
138-138A=74.94ml., 138A-138B=345.69ml., 138B-138C=62.96ml.

✓ **ÁREA DEL TERRENO**

Dentro de los linderos y medidas perimétricas descritas se encierra un área de 415,295.09 m2.

✓ **PERÍMETRO DEL TERRENO**

La longitud perimetral del terreno es de 4,980.45ml.

II. ÁREA II

2. ÁREA ADICIONAL DISPONIBLE PARA OPERAR EL CONCESIONARIO:

LINDEROS Y MEDIDAS PERIMÉTRICAS


✓ **DATOS DEL TERRENO**

❖ **Por el Norte:**

Colinda con el portón número 4 y áreas arrendadas por Crowley y Seabord con una línea quebrada de 3 tramos: 148A-242C=53.44ml., 242C-242B=180.51ml., 242B-242A=109.02ml.

❖ **Por el Este:**

Colinda con el Boulevard Doctor Juan Lara Zepeda y con la Laguna de Alvarado con una línea quebrada de 7 tramos: 242A-241=87.765ml., 241-240=124.27ml.,



Contrato para el Diseño, Financiamiento, Construcción, Conservación, Operación y Explotación de la Terminal de Contenedores y Carga General de Puerto Cortés, República de Honduras

240-239=84.80ml., 239-238=140.06ml., 238-237=135.34ml., 237-236=83.90ml.,
236-235=68.05ml.

❖ **Por el Sur:**

Colinda con terreno y canchas de la ENP con una línea quebrada de 1 tramos:
235-235A=247.21ml.

❖ **Por el Oeste:**

Colinda la Bahía de Puerto Cortés con una línea quebrada de 18 tramos:
235A-235B=24.71ml., 235B-235C=14.00ml., 235C-235D=41.37ml.,
235D-235E=28.09ml., 235E-235F=27.54ml., 235F-235G=30.08ml.,
235G-235H=28.60ml., 235H-235I=25.19ml., 235I-193=22.05ml., 193-192=88.54 ml.,
192-191=10.85 ml., 191-190= 202.24 ml., 190-189= 51.11 ml., 189-188=176.14 ml.,
188-187= 34.02 ml., 187-186= 20.21 ml., 186-185= 123.96 ml., 185-184A= 11.81 ml.

✓ **ÁREA DEL TERRENO**

Dentro de los linderos y medidas perimétricas descritas se encierra un área de 148,126.39 m².

✓ **PERÍMETRO DEL TERRENO**

La longitud perimetral del terreno es de 2,274.92 ml.

El Área disponible para la Concesión del Terminal de Contenedores y Carga General de Puerto Cortes es:

Consolidado de Áreas	
Área I	415,295.09 m ²
Área II	148,126.39 m ²
Total	563,421.48 m² 56.342 has

Notas importantes:

"En caso que El Operador ocupe y opere el área actual de acceso y puertas al recinto portuario incluida como parte del ÁREA ADICIONAL DISPONIBLE PARA OPERAR EL CONCESIONARIO, deberá ofrecer una solución con todas las garantías y asumir todos los costes de inversión para reubicar las puertas del recinto portuario y los espacios de operación de los equipos de Rayos X y Rayos Gamma y que permita encaminar todos los tráficos portuarios, siempre con previa aprobación del Comité Técnico"

Contrato para el Diseño, Financiamiento, Construcción, Conservación, Operación y Explotación de la Terminal de Contenedores y Carga General de Puerto Cortés, República de Honduras

ANEXO 1



RELACIÓN BIENES DEL CONCEDENTE

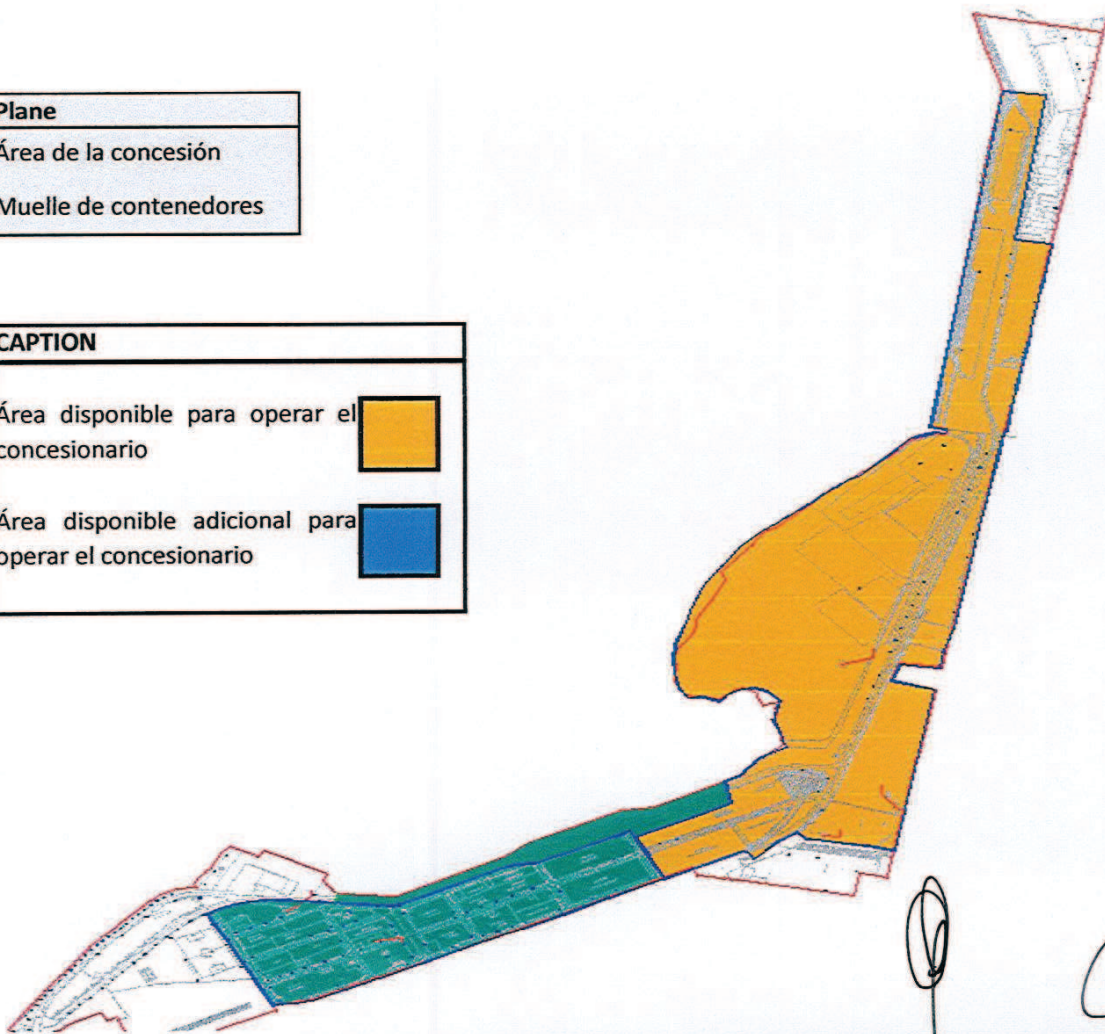
Apéndice 2

MAPA DEL ÁREA DISPONIBLE DE LA CONCESIÓN

Apéndice 2: PLANO DEL ÁREA DE LA CONCESIÓN DE LA TERMINAL DE CONTENEDORES DE PUERTO CORTÉS

Plane
Área de la concesión
Muelle de contenedores

CAPTION	
Área disponible para operar el concesionario	
Área disponible adicional para operar el concesionario	



[Handwritten signature]

[Handwritten signature]

Contrato para el Diseño, Financiamiento, Construcción, Conservación, Operación y Explotación de la Terminal de Contenedores y Carga General de Puerto Cortés, República de Honduras

Notas Importantes:

- a) El Postor podrá solicitar áreas adicionales en los actuales espacios destinados a la Zona Libre siempre que lo requiera. En este caso deberá confirmarse la actual disponibilidad/ocupación de los espacios solicitados por el Postor.
- b) "En caso que El Operador ocupe y opere el área actual de acceso y puertas al recinto portuario incluida como parte del **ÁREA ADICIONAL DISPONIBLE PARA OPERAR EL CONCESIONARIO**, deberá ofrecer una solución con todas las garantías y asumir todos los costes de inversión para reubicar las puertas del recinto portuario y los espacios de operación de los equipos de Rayos X y Rayos Gamma y que permita encaminar todos los tráficos portuarios, siempre con previa aprobación del Comité Técnico"

Contrato para el Diseño, Financiamiento, Construcción, Conservación, Operación y Explotación de la Terminal de Contenedores y Carga General de Puerto Cortés, República de Honduras

ANEXO 1

RELACIÓN BIENES DEL CONCEDENTE

Apéndice 4

ÁREA DE LA CONCESIÓN

Conforme a lo establecido en el párrafo décimo de la cláusula 5.15 del Contrato, se relaciona la siguiente Área de la Terminal, mismas que serán destinadas para el desarrollo y operación del Proyecto para la Estructuración, Desarrollo y Financiamiento de la Operación de la Terminal Especializada de Contenedores y Carga General de Puerto Cortés.

AREA DE CONCESION REFERIDA A LAS OBRAS OBLIGATORIAS INICIALES SOBRE LA INFRAESTRUCTURA EXISTENTE DE Operadora Portuaria Centroamericana S.A. de C.V.		
SUPERFICIES		
Polígono Concesión	44.85	Ha
Total	44.85	Ha



Contrato para el Diseño, Financiamiento, Construcción, Conservación, Operación y
Explotación de la Terminal de Contenedores y Carga General de Puerto Cortés,
República de Honduras

ANEXO 1

RELACIÓN BIENES DEL CONCEDENTE

Apéndice 6

Bienes muebles de la ENP disponibles para la concesión

NUMERO DE INVENTARIO	MEJORA	DESCRIPCION DEL ACTIVO	UBICACIÓN CONTABLE	UBICACIÓN FISICA
	001	1 MOTOR ELECTRICO 250 HP RPM 6	01102004H	100401014
051630549	000	CABEZAL (TRACTOR DE TERMINAL)	01102012H	100401014
051630499	000	CABEZAL CON RADIO COMUNICACION	01102012H	100401014
051630507	000	CABEZAL CON RADIO COMUNICACION	01102012H	100401014
051630515	000	CABEZAL CON RADIO COMUNICACION	01102012H	100401014
051630556	000	CABEZAL CON RADIO COMUNICACION	01102012H	100401014
051630564	000	CABEZAL CON RADIO COMUNICACION	01102012H	100401014
051630382	000	CABEZAL MOD.TJ-7134 SERIE CHAS	01102012H	100401014
051630440	000	CABEZAL MOD.TJ-7134 SERIE CHAS	01102012H	100401014
051630390	000	CABEZAL MOD.TJ-7134 SERIE NO.5	01102012H	100401014
051630374	000	CABEZAL MOD.TJ-7134, SERIE DE	01102012H	100401014
051630275	000	CABEZAL MOTOR CATERPILAR	01102012H	100401014
051630325	000	CABEZAL MOTOR CATERPILAR	01102012H	100401014
051630291	000	CABEZAL MOTOR CATERPILAR MOTOR	01102012H	100401014
051630309	000	CABEZAL MOTOR CATERPILAR MOTOR	01102012H	100401014
051630333	000	CABEZAL MOTOR CATERPILAR MOTOR	01102012H	100401014
051630317	000	CABEZAL MOTOR CATERPILAR	01102012H	100401014
051630069	000	CABEZAL OTAWA S/51095 MOTOR 40	01100131H	100401014
	R00	CABEZAL OTAWA S/51095 MOTOR 40	01100131R	100401014
051630408	000	CABEZAL TJ-7134 SERIE 812-8220	01102012H	100401014
051630432	000	CABEZAL TJ-7134 SERIE CHASSIS	01102012H	100401014
051630424	000	CABEZAL TJ-7134 SERIE DE CHASS	01102012H	100401014
051630481	000	CABEZAL, TRACTO-CAMION	01102012H	100401014
051840056	000	CARGADORA FRONTAL CAP.97000 LI	01102010H	100401014
051840049	000	CARGADORA FRONTAL MOD.V.925 CA	01102010H	100401014
051730463	000	CHASIS METALICO PARA CONTENEDO	01102014H	100401014
	R00	CHASIS METALICO PARA CONTENEDO	01102014R	100401014
051730752	000	CHASIS TERMINAL 108PULGX46PIE	01102014H	100401014
051730653	000	CHASIS TERMINAL 108PULGX46 PIE	01102014H	100401014
051730646	000	CHASIS TERMINAL 108PULGX46PIE	01102014H	100401014
051730661	000	CHASIS TERMINAL 108PULGX46PIE	01102014H	100401014

Contrato para el Diseño, Financiamiento, Construcción, Conservación, Operación y
Explotación de la Terminal de Contenedores y Carga General de Puerto Cortés,
República de Honduras

NUMERO DE INVENTARIO	MEJORA	DESCRIPCION DEL ACTIVO	UBICACIÓN CONTABLE	UBICACIÓN FISICA
051730679	000	CHASIS TERMINAL 108PULGX46PIE	01102014H	100401014
051730687	000	CHASIS TERMINAL 108PULGX46PIE	01102014H	100401014
051730695	000	CHASIS TERMINAL 108PULGX46PIE	01102014H	100401014
051730703	000	CHASIS TERMINAL 108PULGX46PIE	01102014H	100401014
051730711	000	CHASIS TERMINAL 108PULGX46PIE	01102014H	100401014
051730729	000	CHASIS TERMINAL 108PULGX46PIE	01102014H	100401014
051730737	000	CHASIS TERMINAL 108PULGX46PIE	01102014H	100401014
051730745	000	CHASIS TERMINAL 108PULGX46PIE	01102014H	100401014
051730760	000	CHASIS TERMINAL 108PULGX46PIE	01102014H	100401014
051730778	000	CHASIS TERMINAL 108PULGX46PIE	01102014H	100401014
051730786	000	CHASIS TERMINAL 108PULGX46PIE	01102014H	100401014
051730794	000	CHASIS TERMINAL 108PULGX46PIE	01102014H	100401014
051730802	000	CHASIS TERMINAL 108PULGX46PIE	01102014H	100401014
051730810	000	CHASIS TERMINAL 108PULGX46PIE	01102014H	100401014
051730828	000	CHASIS TERMINAL 108PULGX46PIE	01102014H	100401014
051730836	000	CHASIS TERMINAL 108PULGX46PIE	01102014H	100401014
	011	FABRIC.SIST.MOTORHOIST PACECO1	01102004H	100401014
	002	GENERADOR NO.930.804 KW451 KN-	01102004H	100401014
	004	GENERADOR PARA GRUA DE PORTICO	01102004H	100401014
051900017	000	GRUA	01102002H	100501005
	R00	GRUA	01102002R	100501005
052045010	000	GRUA DE PORTICO	01102004H	100401014
	R00	GRUA DE PORTICO	01102004R	100401014
	003	GRUA DE PORTICO NO. 2	01102004H	100401014
051900033	000	GRUA HIDRAULICA MOD.HTC-11100,	01102006H	100501005
050230036	000	GRUA MOD 335 CON CAP.60000 LBS	01102006H	100501005
	R00	GRUA MOD 335 CON CAP.60000 LBS	01102006R	100501005
052045028	000	GRUA PORTAINER CAP./45 TONELAD	01102004H	100401014
050440130	000	GRUA TELESCOPICA MO.D CENTURY	01102006H	100501005
	R00	GRUA TELESCOPICA MO.D CENTURY	01102006R	100501005
050230119	000	GRUA TELESCOPICA MOD NO.30	01102006H	100501005
	R00	GRUA TELESCOPICA MOD NO.30	01102006R	100501005
050115047	000	L/C MOD DA150	01102002H	100501005
	R00	L/C MOD DA150	01102002R	100501005
050103357	000	LEVANTA CARGA	01102002H	100501005
	R00	LEVANTA CARGA	01102002R	100501005
050103365	000	LEVANTA CARGA	01102002H	100501005

Contrato para el Diseño, Financiamiento, Construcción, Conservación, Operación y
Explotación de la Terminal de Contenedores y Carga General de Puerto Cortés,
República de Honduras

NUMERO DE INVENTARIO	MEJORA	DESCRIPCION DEL ACTIVO	UBICACIÓN CONTABLE	UBICACIÓN FISICA
050103381	000	LEVANTA CARGA	01102002H	100501005
	R00	LEVANTA CARGA	01102002R	100501005
050115161	000	LEVANTA CARGA DE 15.000 LBS	01102002H	100501005
050150002	000	LEVANTACARGA	01102000H	100501005
050115138	000	LEVANTACARGA DE 15.000 LBS	01102002H	100501005
050106350	000	LEVANTACARGA DE 6,000 LIBRAS	01102002H	100501005
050106368	000	LEVANTACARGA DE 6,000 LIBRAS	01102002H	100501005
050106376	000	LEVANTACARGA DE 6,000 LIBRAS	01102002H	100501005
	002	LEVANTACARGA DE 8,000 LIBRAS.	01100151H	100501005
050108463	000	LEVANTACARGA DE 8000 LBS.	01102002H	100501005
050108471	000	LEVANTACARGAS DE LBS 8000	01102002H	100501005
050108489	000	LEVANTACARGAS DE LBS 8000	01102002H	100501005
050108497	000	LEVANTACARGAS DE LBS 8000	01102002H	100501005
050108505	000	LEVANTACARGAS DE LBS 8000	01102002H	100501005
050108513	000	LEVANTACARGAS DE LBS 8000	01102002H	100501005
050108521	000	LEVANTACARGAS DE LBS 8000	01102002H	100501005
050108539	000	MONTACARGA DE 8000 LIBRAS	01102002H	100501005
050108547	000	MONTACARGA DE 8000 LIBRAS	01102002H	100501005
050108554	000	MONTACARGA DE 8000 LIBRAS	01102002H	100501005
050108562	000	MONTACARGA DE 8000 LIBRAS	01102002H	100501005
050108570	000	MONTACARGA DE 8000 LIBRAS	01102002H	100501005
050108588	000	MONTACARGA DE 8000 LIBRAS	01102002H	100501005
050108596	000	MONTACARGA DE 8000 LIBRAS	01102002H	100501005
050108604	000	MONTACARGA DE 8000 LIBRAS	01102002H	100501005
050108612	000	MONTACARGA DE 8000 LIBRAS	01110141H	110501005
050108620	000	MONTACARGA DE 8000 LIBRAS	01102002H	100501005
050108349	000	MONTACARGA DE 8000 LIBRAS	01102002H	100501005
050108364	000	MONTACARGA DE 8000 LIBRAS	01102002H	100501005
050108372	000	MONTACARGA DE 8000 LIBRAS	01102002H	100501005
050108653	000	MONTACARGA DIESEL MOD.40DS7	01102002H	100501005
050108646	000	MONTACARGA DIESEL MOD.40DS-7	01120141H	100501005
050115195	000	MONTACARGA MOD.13002-60201	01102002H	100501005
050106392	000	MONTACARGA MOD.30D-7	01102012H	100401014
050108638	000	MONTACARGA MOD.40DS-7	01102012H	100401014
050115401	000	MONTACARGA MOD:HDF70-75	01102002H	100501005
050115419	000	MONTACARGA MOD:HDF70-75	01102002H	100501005
050115427	000	MONTACARGA MOD:HDF70-75	01102002H	100501005

Contrato para el Diseño, Financiamiento, Construcción, Conservación, Operación y
Explotación de la Terminal de Contenedores y Carga General de Puerto Cortés,
República de Honduras

NUMERO DE INVENTARIO	MEJORA	DESCRIPCION DEL ACTIVO	UBICACIÓN CONTABLE	UBICACIÓN FISICA
050115435	000	MONTACARGA MOD:HDF70-75	01102002H	100501005
050115237	000	MONTACARGAS DE 15000 LBS	01102002H	100501005
050115245	000	MONTACARGAS DE 15000 LBS	01102002H	100501005
050115252	000	MONTACARGAS DE 15000 LBS	01102002H	100501005
	006	MOTOR DE ELEVACION KW415/10	01102004H	100401014
051845147	000	PORTACONTENEDOR CARRE M:CSC440	01102008H	100401014
051845154	000	PORTACONTENEDOR CARRE M:CSC440	01102008H	100401014
051845162	000	PORTACONTENEDOR CARRE M:CSC440	01102008H	100401014
051845097	000	PORTACONTENEDOR HIDRAULICO	01102008H	100401014
	001	PORTACONTENEDOR HIDRAULICO	01102008H	100401014
051845105	000	PORTACONTENEDOR HIDRAULICO	01102008H	100401014
	001	PORTACONTENEDOR HIDRAULICO	01102008H	100401014
051845113	000	PORTACONTENEDOR HIDRAULICO	01102008H	100401014
	001	PORTACONTENEDOR HIDRAULICO	01102008H	100401014
051845071	000	PORTACONTENEDORES MODELO DP-40	01102008H	100401014
051730018	000	RASTRA	01102012H	100401014
051730026	000	RASTRA	01102012H	100401014
	R00	RASTRA	01102012H	100401014
051730034	000	RASTRA	01102012H	100401014
051730042	000	RASTRA	01102012H	100401014
	R00	RASTRA	01102012H	100401014
051730059	000	RASTRA	01102012H	100401014
	R00	RASTRA	01102012H	100401014
051730067	000	RASTRA	01102012H	100401014
	R00	RASTRA	01102012H	100401014
051730075	000	RASTRA	01102012H	100401014
	R00	RASTRA	01102012H	100401014
051730083	000	RASTRA	01102012H	100401014
051730109	000	RASTRA	01102014H	100401014
	R00	RASTRA	01102014R	100401014
051730117	000	RASTRA	01102014H	100401014
	R00	RASTRA	01102014R	100401014
051730125	000	RASTRA	01102014H	100401014
	R00	RASTRA	01102014R	100401014
051730141	000	RASTRA	01102014H	100401014
	R00	RASTRA	01102014R	100401014
051730158	000	RASTRA	01102014H	100401014

Contrato para el Diseño, Financiamiento, Construcción, Conservación, Operación y
Explotación de la Terminal de Contenedores y Carga General de Puerto Cortés,
República de Honduras

NUMERO DE INVENTARIO	MEJORA	DESCRIPCION DEL ACTIVO	UBICACIÓN CONTABLE	UBICACIÓN FISICA
	R00	RASTRA	01102014R	100401014
051730166	000	RASTRA	01102014H	100401014
	R00	RASTRA	01102014R	100401014
051730174	000	RASTRA	01102014H	100401014
	R00	RASTRA	01102014R	100401014
051730182	000	RASTRA	01102014H	100401014
	R00	RASTRA	01102014R	100401014
051730190	000	RASTRA	01102014H	100401014
	R00	RASTRA	01102014R	100401014
051730208	000	RASTRA	01102014H	100401014
	R00	RASTRA	01102014R	100401014
051730216	000	RASTRA	01102014H	100401014
	R00	RASTRA	01102014R	100401014
051730224	000	RASTRA	01102014H	100401014
	R00	RASTRA	01102014R	100401014
051730232	000	RASTRA	01102014H	100401014
	R00	RASTRA	01102014R	100401014
051730299	000	RASTRA	01102014H	100401014
	R00	RASTRA	01102014R	100401014
051730323	000	RASTRA	01102014H	100401014
	R00	RASTRA	01102014R	100401014
051730349	000	RASTRA	01102014H	100401014
	R00	RASTRA	01102014R	100401014
051730364	000	RASTRA	01102014H	100401014
	R00	RASTRA	01102014R	100401014
051730372	000	RASTRA	01102014H	100401014
	R00	RASTRA	01102014R	100401014
051730380	000	RASTRA	01102014H	100401014
	R00	RASTRA	01102014R	100401014
051730406	000	RASTRA	01102014H	100401014
	R00	RASTRA	01102014R	100401014
051730414	000	RASTRA	01102014H	100401014
	R00	RASTRA	01102014R	100401014
051730471	000	RASTRA	01102014H	100401014
051730422	000	RASTRA DE 60 PIES, FECHA ADQUI	01102014H	100401014
	R00	RASTRA DE 60 PIES, FECHA ADQUI	01102014R	100401014
051730513	000	RASTRA MOD.PM-PPC-F2-45W	01102014H	100401014

Contrato para el Diseño, Financiamiento, Construcción, Conservación, Operación y
Explotación de la Terminal de Contenedores y Carga General de Puerto Cortés,
República de Honduras

NUMERO DE INVENTARIO	MEJORA	DESCRIPCION DEL ACTIVO	UBICACIÓN CONTABLE	UBICACIÓN FISICA
051730521	000	RASTRA MOD.PM-PPC-F2-45W	01102014H	100401014
051730539	000	RASTRA MOD.PM-PPC-F2-45W	01102014H	100401014
051730547	000	RASTRA MOD.PM-PPC-F2-45W	01102014H	100401014
051730554	000	RASTRA MOD.PM-PPC-F2-45W	01102014H	100401014
051730562	000	RASTRA PARA SPREADER	01102014H	100401014
051730570	001	RASTRA TIPO CHASIS	01102014H	100401014
051730588	001	RASTRA TIPO CHASIS	01102014H	100401014
051730596	001	RASTRA TIPO CHASIS	01102014H	100401014
050035179	000	SPREADER TELESCOPICO	01102020H	100401014
050035195	000	SPREADER TELESCOPICO	01102020H	100401014
050035203	000	SPREADER TELESCOPICO	01102020H	100401014
050035229	000	SPREADER TELESCOPICO	01102020H	100401014
050035252	000	SPREADER TELESCOPICO	01100131H	100401014
050035260	000	SPREADER TELESCOPICO	01102004H	100401014
050035146	000	SPREADER TELESCOPICO MOD.BSL-7	01100131H	100401014
050035237	000	SPREDER	01102050H	100401014
050035245	000	SPREDER	01100131H	100401014
050035187	000	SPREDER TELESCOPICO	01102020H	100401014
	012	SUM.CABINA OPER. GRUA PACECO 1	01102004H	100401014
051630754	000	TRACTOR DE TERMINAL	01102012H	100401014
051630762	000	TRACTOR DE TERMINAL	01102012H	100401014
051630770	000	TRACTOR DE TERMINAL	01102012H	100401014
051630788	000	TRACTOR DE TERMINAL	01102012H	100401014
051630796	000	TRACTOR DE TERMINAL	01102012H	100401014
051630804	000	TRACTOR DE TERMINAL	01102012H	100401014
051630812	000	TRACTOR DE TERMINAL	01102012H	100401014
051630820	000	TRACTOR DE TERMINAL	01102012H	100401014
051630838	000	TRACTOR DE TERMINAL	01102012H	100401014
051630846	000	TRACTOR DE TERMINAL	01102012H	100401014
051630457	000	TRACTOR DE TERMINAL MARCA MEN	01102012H	100401014
051630572	000	TRACTOR DE TERMINAL (CABEZAL)	01102012H	100401014
051630580	000	TRACTOR DE TERMINAL (CABEZAL)	01102012H	100401014
051630598	000	TRACTOR DE TERMINAL (CABEZAL)	01102012H	100401014
051630614	000	TRACTOR DE TERMINAL (CABEZAL)	01102012H	100401014
051630622	000	TRACTOR DE TERMINAL (CABEZAL)	01102012H	100401014
051630630	000	TRACTOR DE TERMINAL (CABEZAL)	01102012H	100401014
051630648	000	TRACTOR DE TERMINAL (CABEZAL)	01102012H	100401014

Contrato para el Diseño, Financiamiento, Construcción, Conservación, Operación y
 Explotación de la Terminal de Contenedores y Carga General de Puerto Cortés,
 República de Honduras

NUMERO DE INVENTARIO	MEJORA	DESCRIPCION DEL ACTIVO	UBICACIÓN CONTABLE	UBICACIÓN FISICA
051630655	000	TRACTOR DE TERMINAL (CABEZAL)	01102012H	100401014
051630663	000	TRACTOR DE TERMINAL (CABEZAL)	01102012H	100401014
051630705	000	TRACTOR DE TERMINAL (CABEZAL)	01102012H	100401014
051630606	000	TRACTOR DE TERMINAL (CABEZAL))	01102012H	100401014
051630747	001	TRACTOR DE TERMINAL MO:TT120	01102012H	100401014
051630861	000	TRACTOR DE TERMINAL MOD.TJ7000	01102012H	100401014
051630879	000	TRACTOR DE TERMINAL MOD.TJ7000	01102012H	100401014
051630887	000	TRACTOR DE TERMINAL MOD.TJ7000	01102012H	100401014
051630895	000	TRACTOR DE TERMINAL MOD.TJ7000	01102012H	100401014
051630903	000	TRACTOR DE TERMINAL MOD.TJ7000	01102012H	100401014
051630911	000	TRACTOR DE TERMINAL MOD.TJ7000	01102012H	100401014
051630929	000	TRACTOR DE TERMINAL MOD.TJ7000	01102012H	100401014
051630937	000	TRACTOR DE TERMINAL MOD.TJ7000	01102012H	100401014
051630945	000	TRACTOR DE TERMINAL MOD.TJ7000	01102012H	100401014
051630713	000	TRACTOR DE TERMINAL MOD: TT120	01102012H	100401014
051630721	000	TRACTOR DE TERMINAL MOD: TT120	01102012H	100401014
051630739	000	TRACTOR DE TERMINAL MOD: TT120	01102012H	100401014
051630853	000	TRACTOR DE TERMINALMOD.TJ7000	01102012H	100401014
	001	TRACTOR TERMINAL	01102012H	100401014